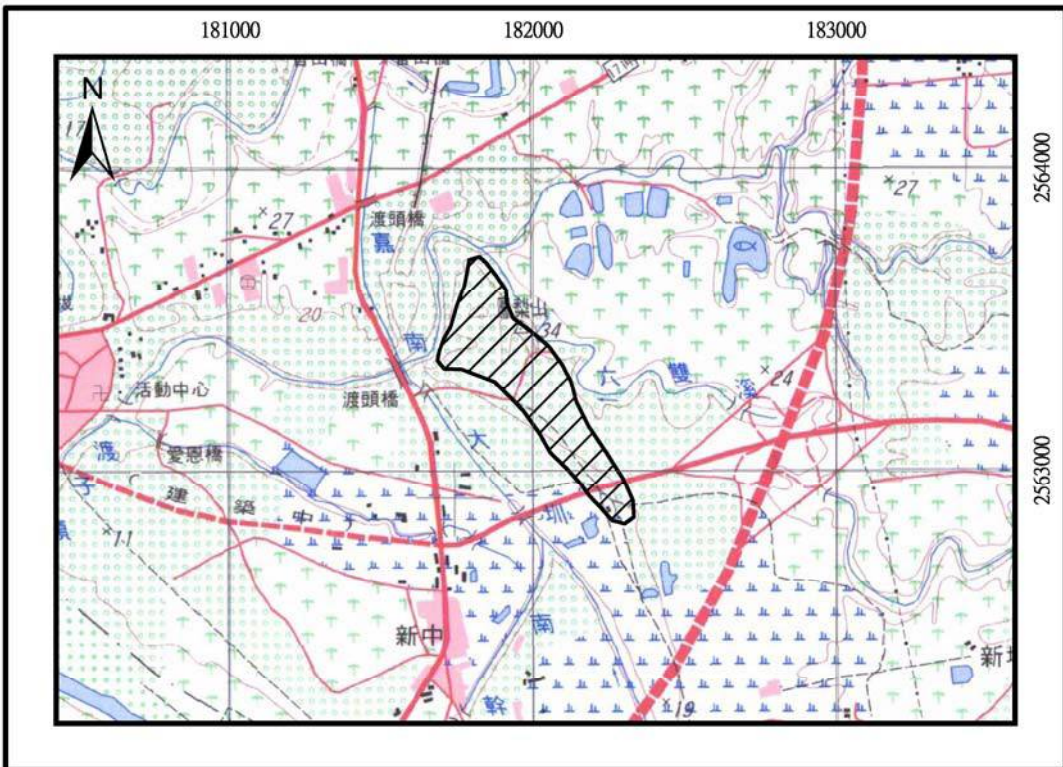









鳳梨山遺址				
代號：1110-FLS				
地理環境				
經 緯 度：	東經 120°20'05"	北緯 23°10'20"	方格座標：	E181900×N2563400m
行政隸屬：	臺南縣官田鄉渡頭村			
地 理 區：	嘉南平原－曾文溪沖積平原			
海拔高度：	25-32m			
所屬水系：	六雙溪、官田溪（曾文溪／曾文溪集水區）			
相關道路：	台 1：303K、南 171			
簡要描述：	遺址位於台 1 線東側六雙溪北岸及官田溪南岸，與 171 線道路交會口東側，其西界為六雙溪與渡仔頭溪交會處，為一西北向往東南傾降之帶狀丘陵階地，東偏北有一鳳梨山三角點（編號：262 號）。			
（地形圖附道路及水道並劃記範圍）				
				
遺址狀態				
遺物分布：	本計畫調查於鳳梨山三角點南側區域，發現因牧場及鳳梨田壟植而受擾嚴重，地表上散佈豐富的陶片；遺址北側的坡坎斷面於地表下 30-50 公分左右，發現有一明顯的文化層堆積，厚約 30-50 公分，遺址西北側地表出土的陶片則較為零星且細碎。			
面 積：	長寬大致 500m×200m，面積約 80000 m <sup>2</sup> 。			

保存狀況：	遺址全區因牧場及果園的開發而有相當程度之破壞。	
文化類型：	牛稠子文化、大湖文化	
年 代：	約 4300-3300 B.P.、3300-1800 B.P.	
遺 跡：		
遺物類別（附照片）		
文 化 遺 物		
石 器：	磨製鏃形器、磨製石器、磨製帶鋸痕石器（臧振華等 1993，臧振華等 1994：1110-FLS）、磨製石斧、磨製石器殘件（許清保 2004：140-142，本計畫整理）	
		
圖說：磨製石器（許清保採集）		
陶 器：	<div>1. 灰黑夾砂陶罐形器、鉢形器（臧振華等 1994：1110-FLS，許清保 2004：140-142）</div> <div>2. 灰黑泥質陶罐形器、鉢形器（臧振華等 1994：1110-FLS，許清保 2004：140-142）</div> <div>3. 橙色細砂陶罐形器（臧振華等 1994：1110-FLS，許清保 2004：140-142）</div> <div>4. 橙色泥質陶（臧振華等 1993，臧振華等 1994：1110-FLS，許清保 2004：140-142）</div> <div>5. 繩紋紅陶：罐形器（許清保採集）</div> <div>6. 大湖文化：陶腹片、罐形器、鉢形器（許清保採集、本計畫採集）、陶蓋紐（本計畫採集）</div>	
		
圖說：大湖文化之罐形器口緣殘件（許清保採集）		圖說：大湖文化之罐形器之圈足底（許清保採集）

骨 器：			
金 屬 器：			
其 他：	青花瓷片（本計畫採集）		
自 然 遺 物			
動 物：	貝（本計畫採集）		
植 物：			
岩 石：			
土 壤：			
其 他：			
遺址代表意義			
文化意義：	本遺址出現本區域罕見的牛稠子文化的遺物，並包含有大湖文化之遺留，文化層堆積也較為明顯，對於瞭解本區域早期文化之發展，具有重要參考意義。		
歷史沿革：			
評鑑等級：	重要遺址		
建議事項			
遺址處理：			
遺物保存：			
行政處理：	<input checked="" type="checkbox"/> 指定遺址 <input type="checkbox"/> 列冊遺址 <input type="checkbox"/> 疑似遺址		
其 他：			
備 註			
研究簡史			
1. 1992 年 11 月 18 日第二高速公路後續計畫規劃路線沿線文化遺址調查計畫項下發現。 2. 1994 年 4 月臺閩地區考古遺址普查研究計畫調查。 3. 2004 年許清保等人調查。 4. 2008 年 3 月 25 日本計畫吳美珍、吳佩秦調查。			
參考文獻			
1. 1993 臧振華等《第二高速公路後續計畫規劃路線沿線文化遺址調查評估報告》交通部國道新建工程局。 2. 1994 臧振華等《臺閩地區考古遺址：臺南縣、臺南市》內政部委託中央研究院歷史語言研究所之研究報告。 3. 2004 許清保《南瀛遺址誌》台南縣新營市：台南縣政府。			
土地管理基本資料			
定著土地地號：	總面積：	平方公尺	
使用分區（類別）：			
地號：	姓名	戶籍或連絡地址	聯絡電話
面積：			

所有人（代表）			
使用人			
管理人			
土地使用現況			
使用分區（類別）			
附近景觀：	遺址目前所在附近多數為鳳梨田。		
 <p>圖說：由東往西拍攝之遺址遠景</p>		 <p>圖說：由南往北拍攝之遺址遠景</p>	
使用現況：	<input type="checkbox"/> 荒廢地 <input checked="" type="checkbox"/> 農耕 <input type="checkbox"/> 景觀綠地 <input type="checkbox"/> 建築區 <input type="checkbox"/> 其他 說明：遺址目前為芒果園、鳳梨田、牧場。		
 <p>圖說：遺址之芒果園邊坡</p>		 <p>圖說：鳳梨田邊之文化層斷面邊坡</p>	
 <p>圖說：遺址之文化層斷面</p>		 <p>圖說：地層斷面夾雜之陶紐</p>	

其他相關事項	
執行單位：台灣打里摺文化協會	
計畫主持人：劉益昌	填表人：吳美珍／吳佩秦／顏廷仔／劉益昌

